






# Schulwegplan Heidelshiem

Stand: September 2018







## Problematische Bereiche

- 1 Querung Brettener Straße am Marktplatz:  
Bei hohem Verkehrsaufkommen und Rückstau über die Querungsinsel und die Judengasse umgehen.
- 2 Querung Reitschulweg, wenn der Bahnübergang öffnet:  
Besondere Vorsicht, evtluell warten, bis sich der Rückstau aufgelöst hat.
- 3 Neibsheimer Straße - einseitiger Gehweg.  
Bei Haus Nr. 3 auf die andere Seite wechseln.
- 4 Zehntgasse, Ecke verl. Törlesstraße - schlechte Sicht  
Von der Schule kommend hier rechts gehen. Links kann es gefährlich werden, wenn von der Törlesstraße ein Fahrzeug abbiegt.
- 5 Markgrafenstrasse - Querung Zähringer Straße:  
Besondere Vorsicht
- 6 Judengasse, Querung zum Sportplatz  
Besondere Vorsicht

-  Schulweg (Haupttrouten)
-  Weg Sportplatz und Schwimmbad
-  Bahnstrecke
-  Saalbach
-  Bushaltestelle / Bahnhof

## Querungshilfen

-  Verkehrsinsel
-  Engstelle
-  Fußgängerüberweg
-  Lichtsignalanlage